MINISTERIO DEL AIRE

Boletín diario del Servicio Meteorológico Nacional

AÑO IV
2.ª EPOCA
Núm. 26.

MADRID, MIERCOLES 26 DE ENERO DE 1955

PRECIOS DE SUSCRIPCION: España, ptas. año. Extranjero, ptas. año. OFICINA CENTRAL METEOROLOGICA. Apartado 285. MADRID. Teléfono 25-92-33

ESTACIONES	TEMPERATURA Máx.	TEMPERATURA Mín.	PRECIPITACION Noche	PRECIPITACION Día	Horas de sol
a Coruña		7	1		5.5
Monteventoso	14	8			
Lugo	10	5			
Pozas					
Santiago (A)	9	5	ip	ip	
Santiago	10	6	ip	2	6.0
Vigo	12	9			8.3
Monferrada	9	3			
Gijón	13	6			4.2
Oviedo					
Santander	15	6			3.5
Mondica	15	2			
Sgueldo	12	6			
León	4	0			
Zamora		3			
Palencia	4	1			
Villafría	6	1			6.3
Burgos	5	1			6.1
Valladolid	4	1			0.0
Villanubla	2	0			0.9
Soria	9	-3			5.9
Salamanca	5	2			0.0
Avila	8	0			
Segovia	5	1			
Barajas	13	1			9.1
Madrid	11	2			9.2
Getafe	12	0			9.3
Alcalá	13	0			
Toledo	12	2			8.4
Cuenca	12	-2			8.4
Molina	11	-2			6.2
Ciudad Real	13	2			8.5
Albacete	12	3	ip		
Cáceres	13	5			
Badajoz	15	4			8.7

ESTACIONES	TEMPERATURA Máx.	TEMPERATURA Mín.	PRECIPITACION Noche	PRECIPITACION Día	Horas de sol
Reinosa	6	-2			4.8
Vitoria					
Vitoria (A)	10	0			
Pamplona	15	1			
Logroño	10	6			0.3
Monflorite	11	3			0.3
Veruela	11				
Calatayud	14	X			
Valenzuela	12	5			
Sanjurjo	12	4			9.2
Zaragoza	13	6			
Calamocha	10	0			6.0
Teruel	11	-1		ip	
Lérida	8	6		ip	0.2
Gerona	12	11		3	
Barcelona	13	11		1	0.4
Prat					
Reus	13	9	1	ip	0.5
Tarragona					
Tortosa	12	8	2	ip	0.4
Castellón	15	10	ip	ip	0.1
Manises					
Valencia	15	11	ip	ip	0.0
Alicante	16	11	1	ip	2.1
Rabasa	16	10	1	ip	1.9
Murcia		7			
Alcantarilla	18	11			0.8
San Javier	16	10	ip		0.4
Sevilla	18	5			8.5
Jerez		4			
Córdoba	19	16			
Jaén	14	5			
Granada	14	1			8.2
Cartuja	14	2			
Huelva	18	7			8.2
Malaga	19	12			
Almería	17	10			0.8

ESTACIONES	TEMPERATURA Máx.	TEMPERATURA Mín.	PRECIPITACION Noche	PRECIPITACION Día	Horas de sol
P. de Mallorca	16	10	5	5	0.0
Pollensa	16	11	8	5	5.0
Mahón					
Son Bonet					
Formentera	15			7	
Sta C. Tenerife	21				
Gando	22	16			6.0
Los Rodeos	14	10			0.4
Fuerteventura	18				
Lanzarote					
Tetuán	20	13			9.5
Larache	19	8		1	
Melilla	18	12	2		
Ifni	19	13			8.8
Cabo Juby	19	16			6.3
Villa Cisneros	25				
OBSERVACIONES DE MONTAÑA					
Navacerrada	5	0			
Montseny					
Izaña					
OBSERVACIONES DE LA COSTA					
Punta Galea	15	6			
Cabo Mayor	14	7			
Vares	14	7			
Finisterre	12	10		4	
San Fernando	17	8			
Tarifa	16	9			
Cartagena	14	8	5		
C. S. Antonio	14	8	2	4	
Cabo Bagur	12	7	1	1	

NOTA.—Los datos de este Boletín comprenden las observaciones desde las 18 h. T. M. G. de ayer a las 18 h. T. M. G. del día de hoy.

Las horas de sol corresponden al día de ayer.

INFORMACION GENERAL DEDUCIDA DE LAS OBSERVACIONES DE LAS DIECINUEVE HORAS (HORA OFICIAL).

Durante el día de hoy ha llovido con escasa intensidad en Galicia, Cataluña y Levante y algo más intensamente en las Baleares. En el resto el cielo ha estado parcialmente cubierto por nubes principalmente de altura.

TIEMPO PROBABLE HASTA LAS DIECINUEVE HORAS (HORA OFICIAL) DEL DIA 27.

Aumentará la intensidad de las precipitaciones en Galicia que se extenderán en el curso del día a la cuenca baja y media del Duero. Continuarán las lluvias con las mismas características en Cataluña, Levante y Baleares. Sin cambios notables en el resto aunque se hará en general notar un ligero aumento de la nubosidad.

AVISO ESPECIAL PARA BARCOS PESQUEROS Y NAVEGACION DE CABOTAJE.

Una borrasca con vientos de cuarenta nudos se encuentra en 45º norte, 17º oeste y se moverá con velocidad moderada hacia el este-nordeste con el consiguiente empeoramiento del estado de la mar en Finisterre, San Vicente, Cantábrico, Vizcaya y Gran Sol. Marejada en el golfo de León, Baleares y Palos. Mar poco agitada en el resto.

BOLETIN DIARIO DEL SERVICIO METEOROLOGICO NACIONAL

MIERCOLES 26 de ENERO de 195 5

SIMBOLOS INTERNACIONALES

≡	Neblina	✳	Nieve
≡	Niebla	▽	Chubascos
∞	Calima	⌇	Tormenta
,	Llovizna	▲	Granizo
•	Lluvia	+	Ventisca

○	Cielo sin nubes	◑	5 octavos Nubes
◴	1 octavo "	◕	6 " "
◔	2 " "	◐	7 " "
◔	3 " "	●	Cielo cubierto
◑	4 " "	⊗	" oculto

Frente frío
Frente cálido
Oclusión
Discontinuidad
Isobaras

POSICION DE LOS SIMBOLOS EN UNA ESTACION

TT
Vww (N) La flecha indica la dirección del
Td Td W Viento, y las barbillas la fuerza.

Una barbilla larga equivale a 2º de la escala Beaufort.

TEMPERATURAS EXTREMAS

(DE LAS CAPITALES PENINSULARES)

Máxima: 19º en Córdoba y Málaga.

Mínima: 3º bajo cero en Soria.

OBSERVACIONES DE MADRID (Parque del Retiro)

TEMPERATURAS

Máx.: 10,7 a 14.30 h. Mín.: 1,8 a 6,45 y a 8,00 h.
a 1 h. 4,4 a 13 h. 9,4
a 7 h. 2,2 a 18 h. 8,0

PRESIONES

Máxima: 704,2 mm. a 23,00 ayer.
Mínima: 701,0 mm. a 17,00 hoy h.
a 1 h. 703,6 a 13 h. 702,0
a 7 h. 702,7 a 18 h. 701,1

VIENTO

Velocidad máxima: 3 m/s. a 11,40 h.
Dirección: Nor-nordeste.
Recorrido en 24 horas: 127 km.

ZONAS DE PRECIPITACIO

CONTINUA CHUBASCOS LLOVIZNA

EXPLICACION DE LA CLAVE

iii - Indicativo de la estación.

T_dT_d - Temperatura del punto de rocío en grados centígrados. Si es inferior a 0º C., se suma 50 al valor absoluto de esta temperatura.

N - Nubosidad total en octavos de bóveda celeste.

dd - Dirección de donde sopla el viento. Multiplicando dd por 10, se obtiene el ángulo que forma dicha dirección con el N. geográfico, en el sentido de giro de las agujas de un reloj.

ff - Velocidad del viento en nudos.

VV - Visibilidad horizontal.

VV	Metros	VV	Metros	Kms.
X0 a X9	20 a 200	90	0 a 50	
00 a 09	200 a 2.000	91	50 a 200	
10 a 19	2.000 a 4.000	92	200 a 500	
20 a 29	4.000 a 6.000	93	500 a 1.000	
VV	Kms.	94		1 a 2
80	16 a 20	95		2 a 4
81	20 a 40	96		4 a 10
85	100 a 150	97		10 a 20
86	150 a 200	98		20 a 50
87	200 a 300	99		50 o más
88	300 a 500			
89	500 o más			

ww - Tiempo presente. Los fenómenos son gradualmente más intensos de 00 a 99:

00-19. Ningún meteoro importante en el momento y hora precedente.
20-29. Precipitación, niebla o tormenta en la hora precedente y que cesó.
30-39. Tempestad de polvo o arena, o temporales de ventisca.
40-49. Niebla.
50-59. Llovizna.
60-69. Lluvia.
70-79. Precipitaciones sólidas, sin chubascos.
80-89. Chubascos con precipitación.
90-99. Tormenta y precipitaciones.

W - Tiempo pasado (durante las tres horas precedentes).

0. Despejado.
1. Nuboso.
2. Cubierto.
3. Tempestad de polvo o arena; ventisca.
4. Niebla o bruma muy densa.
5. Llovizna.
6. Lluvia.
7. Nieve o aguanieve.
8. Chubascos.
9. Tormenta.

PPP - Presión atmosférica en décimas de milibar (se omiten las cifras de las centenas y de los millares) referida al nivel del mar. Las estaciones de la meseta central (altitud superior a 400 metros) la reducen al nivel de 1.000 metros geodinámicos. Las estaciones de montaña (altitud superior a 1.500 m.) dan la presión al nivel de la estación.

TT - Temperatura del aire en grados centígrados. En caso de temperatura negativa, se añade 50 al valor absoluto de la temperatura.

N_h - Cantidad de nubes, en octavos, cuya base está a la altura h (inferior a 2.500 metros) por encima del nivel de la estación.

C_L - Nubes bajas:
1, 2 y 3, nubes cumuliformes.
4, 5, 6 y 7, nubes estratiformes.
8 y 9, nubes estratiformes y cumuliformes.

C_M - Nubes medias:
1 y 2, altostratus.
3 a 9, altocúmulos.

C_H - Nubes altas:
1 a 4, cirrus.
5 a 8, cirrostratus.
9, cirrocúmulos.

g - Indicativo de grupo.

j - Estado del terreno:
0. Seco.
1. Húmedo.
2. Encharcado.
3. Duro helado.
4. Hielo liso.
5 a 7. Hielo con barro o nieve.
8 y 9. Nieve seca pulverulenta.

a - Carácter de la tendencia barométrica en las tres horas precedentes:
0 a 4. La presión es igual o mayor que la de tres horas antes.
5 a 9. La presión es más baja que la de tres horas antes.

pp - Valor de la tendencia barométrica: Se expresa en décimas de milibar y se obtiene restando de la presión la correspondiente a tres horas antes.

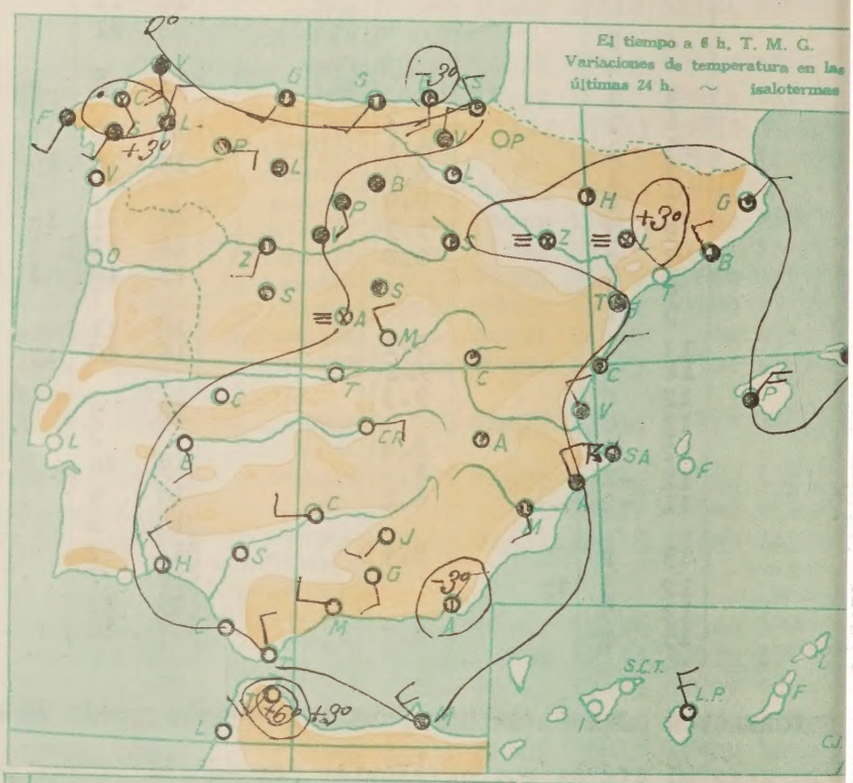

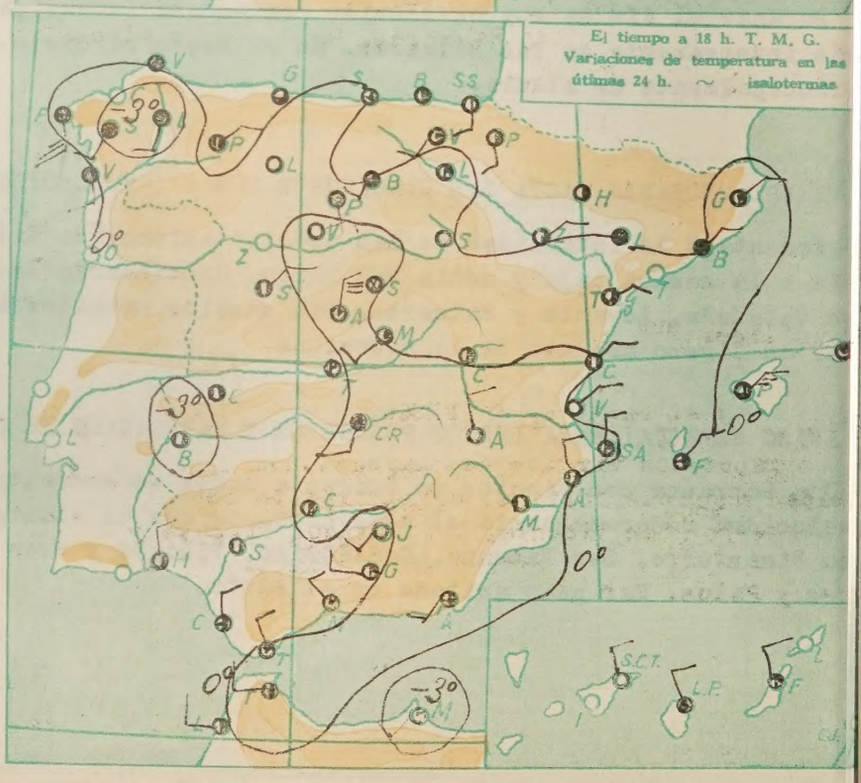

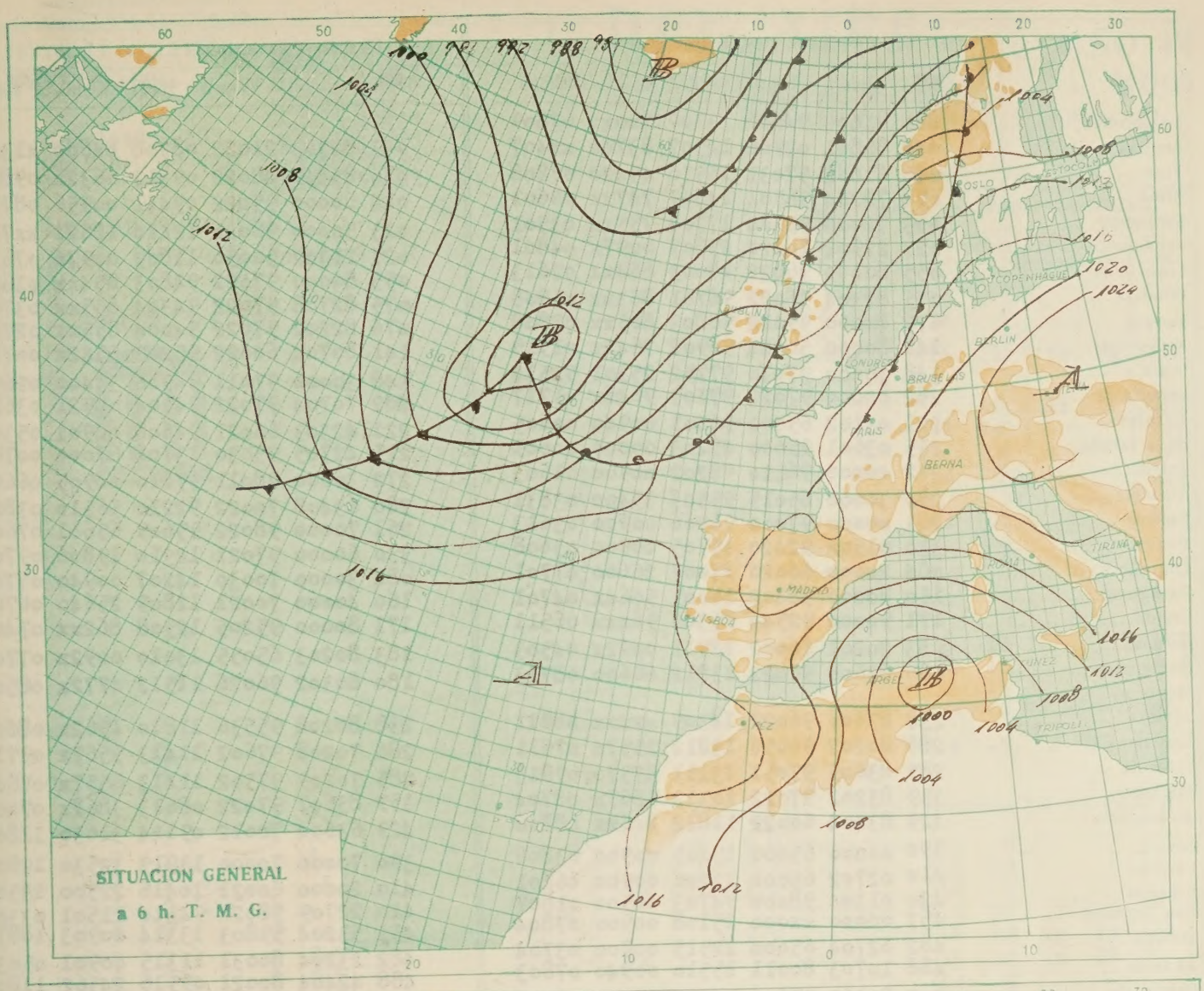
SITUACION GENERAL
a 6 h. T. M. G.

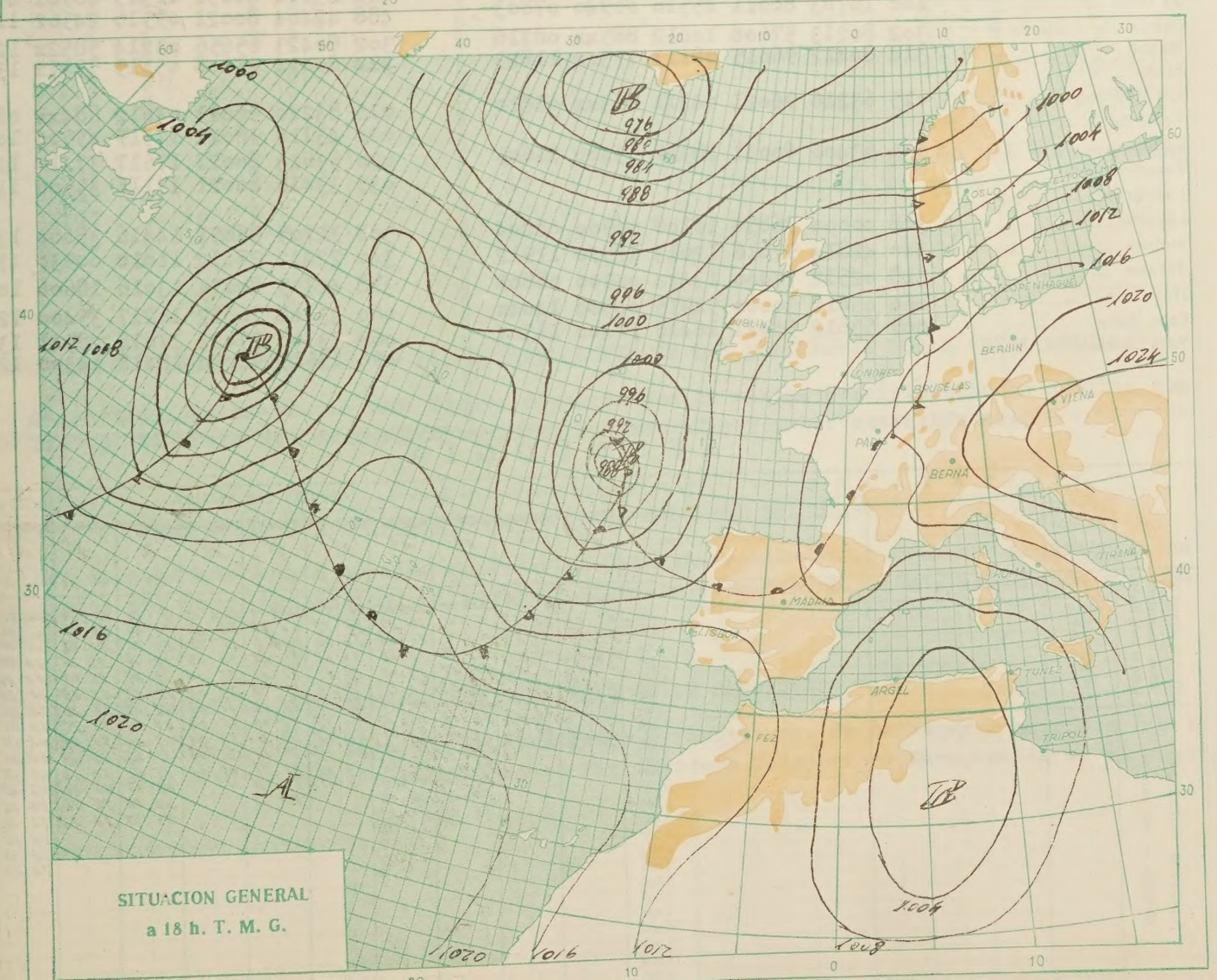
SITUACION GENERAL
a 18 h. T. M. G.

OBSERVACIONES a 6 h. (*)

	iiₐTd	Nddff	VVwwW	PPPTT	NhClhCMCH	TdTd	ojapp
La Coruña	001	91609	94616	13109	9xoxx		o7809
Santiago	043	81801	02906	14507	83700		xx407
Vigo	046	61602	57031	15510	45420		o7808
Gijón	014	72204	96501	14007	747xx		o6601
Santander	023	72008	95104	17708	755xx		o3501
Igueldo	027	22902	70020	15807	0097x		o4801
León	055	80000	96022	98003	864xx		o2613
Villafría	075	82304	96022	96701	863xx		o1808
Burgos	076	80000	95022	96803	865xx		o1808
Valladolid	141	80000	50024	96902	7642x		o1515
Soria	148	30000	97030	97752	25301		52512
Salamanca	202	80000	97022	97102	964xx		o1717
Barajas	221	03102	65000	96401	00900		00605
Navacerrada	215	03601	95000	05203	00000		00609
Toledo	272	00000	96110	08202	00900		o1603
Albacete	280	30000	65015	95503	35400		o3831
Cáceres	261	00000	97000	96906	00900		o3613
Badajoz	330	01502	92420	15705	00900		o3608
Logroño	084	20000	66020	17007	26600		o7701
Zaragoza	160	80000	58402	16005	5664x		o4701
Lérida	171	90000	92544	15306	9xxxx		o6511
Gerona	183	20201	66082	18911	0092x		o4503
Barcelona	180	83606	96022	13812	66600		o8713
Montseny							
Tortosa	238	83606	96029	14309	xxxxx		o8811
Castellón	286	80202	96056	13812	2557x		o7611
Valencia	285	83609	97051	13111	57570		o9813
Alicante	359	83202	97022	10312	6867x		o8704
Alcantarilla	429	83404	60022	11812	846xx		o8808
Sevilla	390	00000	65000	15405	00900		o3808
Córdoba	410	02702	65000	13206	00900		o6801
Granada	420	01304	98000	94703	00900		o1807
San Fernando	453	00000	xx000	15108	00900		o7804
Málaga	482	02704	65000	12515	00900		o3704
Almería	488	10703	80011	15510	00940		o7803
Palma de Mallorca	302	80213	57606	10012	885xx		o8716
Mahón	314	80412	96615	08113	773xx		11823
Izaña							
Los Rodeos	015	63216	96021	04211	663xx		o8810
Tenerife							
Gando	030	63406	60031	28916	65400		11605
Fuerteventura							
Lanzarote							
Larache	308	00000	96050	16108	00900		o8804
Melilla	340	42814	97016	12013	12520		11912
Tetuán	318	02512	70000	13410	00900		o8805
Ifni	060	03618	30000	94915	00900		1404x
Cabo Juby	069	53612	96021	16416	58400		16304
Villa Cisneros							

OBSERVACIONES a 18 h. (*)

	iiₐTd	Nddff	VVwwW	PPPTT	NhClhCMCH	TdTd	ojapp
La Coruña	043	82303	21022	08208	84600		x1307
Santiago	046	81807	48022	09312	6632x		o9813
Vigo	014	60000	95022	09411	00956		08716
Gijón	023	50000	96021	12110	18621		xx712
Santander	027	11302	50050	11809	0097x		o7616
Igueldo	055	80000	97022	94803	854xx		01605
León	075	82708	97022	94304	855xx		o3704
Villafría	076	82202	97022	94004	855xx		o2707
Burgos	141	80704	60022	95203	5562x		00711
Valladolid	148	30000	97011	94906	35400		o2608
Soria	202	70704	97022	94504	00921		o3613
Salamanca	221	42303	66021	94608	00901		05303
Barajas	215	42705	95030	13708	67000		00709
Navacerrada	272	30000	98011	97210	00905		o6603
Toledo	280	63408	70022	92210	56510		o3820
Albacete	261	70000	98022	95609	65601		o7607
Cáceres	330	60000	97021	12310	19806		09709
Badajoz	084	30000	70030	14207	00940		o7709
Logroño	160	40000	70021	12809	25640		o6705
Zaragoza	171	80000	95205	12908	862xx		o7400
Lérida	183	80203	65055	13010	0092x		o7705
Gerona	180	80302	96026	11512	4772x		o8500
Barcelona							
Montseny							
Tortosa	238	80208	95536	11810	1562x		o8607
Castellón	286	70208	97602	11413	5567x		09717
Valencia	285	70209	97502	11413	6557x		o7603
Alicante	359	83607	97022	08613	3862x		o7400
Alcantarilla	429	63604	70012	09114	31630		11803
Sevilla	390	70000	70000	13913	32530		12804
Córdoba	410	20000	60021	10416	22500		13503
Granada	420	22709	98022	94310	11501		03300
San Fernando	453	53204	59803	13314	00903		10810
Málaga	482	23204	80031	11315	00901		05030
Almería	488	42404	80021	09516	24562		11801
Palma de Mallorca	302	80423	65656	05214	5852x		12605
Mahón	314	80414	95608	05415	7737x		13703
Izaña							
Los Rodeos	015	83220	98022	03012	884xx		08715
Tenerife	020	43110	98021	17519	45500		10403
Gando	030	53613	80021	17617	37410		12201
Fuerteventura	035	33416	80021	17116	35500		11403
Lanzarote							
Larache	308	32705	96051	14416	38600		13805
Melilla	340	22412	98012	11010	00930		13805
Tetuán	318	42705	80011	13016	18606		10601
Ifni	060	33408	70012	16217	35400		12804
Cabo Juby	069	73108	97022	17018	28541		13821
Villa Cisneros	096	13615	98030	18418	14300		12204

(*) Explicación de la clave en 2.ª página

AEROLOGIA

221 - BARAJAS

dd - Dirección (Decenas de grados) VIENTO EN ALTURA ff - Velocidad en nu

	Fecha-Hora											Estaciones	SEVILLA		ZARAGOZA		BARAJAS		ALMERIA		SANTANDER		BADAJOZ		SANTANDER		ZARAGOZA		SEVILLA		BARAJAS		S. JAV
	Pres (N.M)											Hora	09		09		09		09		09		15		15		15		15		15		15
	Pres. (tier.)											Altura (m.)	dd	ff	dd	ff	dd	ff	dd	ff	dd	ff	dd	ff	dd	ff	dd	ff	dd	ff	dd	ff	dd
VALORES EN ISOBARAS TIPO (Altura, temperatura, punto de rocío, viento)	Isoterma 0°	PP	hhh	TT	I_dI_d	dd	ff	hhh	TT	I_dI_d	dd	ff	Tierra	CALMA	00	W	10	CALMA	00	CALMA	03	NE	00	CALMA	00	CALMA	10	W	10	SW	10	CALMA	00	N
		Tierra	601					601					300	07	06	28	09	~	~	00	00	30	12	24	02	36	03	20	04	23	10	~	~	36
		850											600	09	04	29	04	~	~	25	04	24	04	24	03	33	03	23	04	23	12	~	~	35
		700											900	08	02	04	01	06	08	27	06	27	08	31	10	30	05	18	09	24	10	00	00	06
		500											1.200	09	04	11	02	10	02	32	08	28	07	21	02	31	04	12	07	25	08	00	00	01
		300											1.500	01	10	09	11	09	02	34	12	19	08	23	04	23	03	12	07	27	08	30	06	01
		200											1.800	04	18	11	11	27	06	01	10	22	09	23	05	31	04	12	06	20	10	32	05	02
		100											2.100	33	14	10	07	34	06	02	10	24	08	27	08	31	04	09	07	30	12	33	05	
													2.400	31	10	09	07	02	06	02	10	24	08	27	10	34	04	07	04	31	08	02	06	
													2.700	33	10			01	12	35	16	26	03	29	10	34	04	11	03	31	08	04	06	
													3.000					36	12	35	17	26	05	33	16	03	04	11	04	30	10	02	08	
													3.300					34	14	31	25			31	14			08	07	33	20	02	09	
													3.900					34	18	02	16			32	17			02	08	32	16	36	12	
													4.800					36	14	01	23							35	10	34	20	34	16	
													5.400							36	29											36	14
													6.000							36	31											36	14
													6.900							02	23											36	19
													7.500							02	19												
PUNTOS NOTABLES (Presión en mb. enteros)													8.100																				
													9.000																				
													9.900																				
													10.800																				
													12.000																				
													13.500																				
													15.000																				